



Consiglio Regionale della Campania
Direzione Generale Attività Legislativa

*Al Presidente della IV Commissione
consiliare permanente*

Ai Presidenti dei Gruppi Consiliari

SEDE

Oggetto: Delibera di Giunta Regionale n. 865 del 17/12/2018. Art. 13 Legge Regione Campania 19.01.2007 n. 1. Comune di Melizzano (BN) - Progetto di pubblica utilità (UN TRANSITO PER IL TABURNO) Variante al piano territoriale paesistico ambito massiccio del Taburno: Proposta di approvazione al Consiglio regionale della Campania (con allegati). REG. GEN. N. 806/II-

Si assegna il provvedimento in oggetto a:

- *IV Commissione consiliare permanente per l'esame,*

La stessa si esprimerà nei modi e nei tempi previsti dell'art. 13 della Legge Regionale n. 1/2007.

Il Dirigente U. D. Assemblea
Dott. ssa Vincenza Vassallo

Il Direttore Generale Attività Legislativa
Avv. Magda Fabbrocini

Il Presidente
Rosa D'Amelio



DIR.GEN./ DIR. STAFF (*)		U.O.D. / Staff
DG	09	94

Regione Campania

GIUNTA REGIONALE

SEDUTA DEL 17/12/2018

PROCESSO VERBALE

Oggetto :

ART. 13 LEGGE REGIONE CAMPANIA 19.01.2007 N. 1. COMUNE DI MELIZZANO (BN) - PROGETTO DI PUBBLICA UTILITA' <<UN TRANSITO PER IL TABURNO>> VARIANTE AL PIANO TERRITORIALE PAESISTICO AMBITO MASSICCIO DEL TABURNO::PROPOSTA DI APPROVAZIONE AL CONSIGLIO REGIONALE DELLA CAMPANIA (CON ALLEGATI).

1)	Presidente	Vincenzo	DE LUCA	PRESIDENTE
2)	Vice Presidente	Fulvio	BONAVITACOLA	
3)	Assessore	Ettore	CINQUE	
4)	”	Bruno	DISCEPOLO	
5)	”	Valeria	FASCIONE	
6)	”	Lucia	FORTINI	
7)	”	Antonio	MARCHIELLO	
8)	”	Chiara	MARCIANI	
9)	”	Corrado	MATERA	
10)	”	Sonia	PALMERI	
11)	”	Franco	ROBERTI	ASSENTE
	Segretario	Mauro	FERRARA	

Alla stregua dell'istruttoria compiuta dalla Direzione Generale e delle risultanze e degli atti tutti richiamati nelle premesse che seguono, costituenti istruttoria a tutti gli effetti di legge, nonché dell'espressa dichiarazione di regolarità della stessa resa dal Direttore a mezzo di sottoscrizione della presente

PREMESSO

- a. che la Società IES s.r.l. presentava presso il Comune di MELIZZANO (BN) il Progetto definitivo denominato <<UN TRANSITO PER IL TABURNO, realizzazione di un opificio in contrada Torello di Melizzano sulla strada fondo Valle Isclero, composto da un punto ristoro, bar ristorante, motel con 11 camere, punto espositivo e promozionale di prodotti artigianali tipici locali ed alimentari delle Terre del Parco del Taburno, con info-point ed area di servizio carburanti ecologici>>, per la cui realizzazione, prevista in area gravata da vincolo paesaggistico, è necessario provvedere ad una prodromica Variante al Piano Territoriale Paesistico (P.T.P.) "Ambito del Massiccio del Taburno", approvato dal Mi.B.A.C. con D.M. 30.9.1996;
- b. che il Comune di MELIZZANO – ritenendo e dichiarando il Progetto definitivo di cui innanzi di pubblica utilità, con propria deliberazione di C.C. n. 28 del 23.9.2016 (**ALL. I**) - con nota Prot. n. 7068 del 29/9/2016 e successiva integrazione con nota Prot. n. 3392 del 15/5/2017 – avanzava richiesta alla Regione Campania di avvio della procedura prevista dall'art. 13 della L.R. 19.1.2007, n.1, unitamente alla relativa documentazione tecnico-grafica del Progetto di cui innanzi;

RILEVATO

- a. che tale Progetto definitivo - la cui area interessa le particelle nn. 11-456-459 e 503 del Foglio 10 del Nuovo Catasto Terreni (N.C.T.) del Comune di MELIZZANO - ricade in Zona di Conservazione Integrata del paesaggio Fluviale (C.I.F.) del vigente P.T.P. "Ambito del Massiccio del Taburno", specificatamente regolata dall'art. 16 delle relative Norme Tecniche di Attuazione (N.T.A.), che ne esclude la conformità paesaggistica;
- b. che la relativa proposta comunale di Variante al P.T.P. "Ambito Massiccio del Taburno" è stata oggetto di istruttoria da parte del competente ufficio di Staff 50 09 94 che ha:
 - b.1 preliminarmente, verificato la completezza della documentazione inviata ed integrata, nonché la congruità delle motivazioni comunali addotte, circa la valutazione della compatibilità paesaggistica dell'avanzata proposta di Variante;
 - b.2 constatato come attualmente la strada "Fondo Valle Isclero" divide in due tale zona C.I.F., fisicamente separandola dall'alveo del fiume Volturno;
 - b.3 constatato, altresì, la presenza, a distanza di circa 200 metri dall'area oggetto della proposta di Variante di che trattasi, di una grande centrale di compressione della rete gas della SNAM, che risulta ubicata nella Zona V.I.R.I. {Valorizzazione degli Insediamenti Rurali Infrastrutturati} del P.T.P. "Ambito Massiccio del Taburno".
 - b.4 verificato come la proposta di Variante *de qua* presenti caratteristiche progettuali compatibili con gli obiettivi di tutela paesaggistica del territorio interessato, inserendosi correttamente nel relativo contesto naturalistico, vegetazionale e percettivo d'insieme;
 - b.5 trasmesso, nella qualità di Autorità procedente, all'ufficio di Staff 50 17 92-*Valutazioni ambientali* (Autorità competente) - con nota Prot. n. 377795 del 12.06.2018 - l'istanza per l'avvio della procedura di verifica di eventuale assoggettabilità alla Valutazione Ambientale Strategica (V.A.S.) in Variante al P.T.P. "Ambito Massiccio del Taburno", unitamente al Progetto definitivo di che trattasi e al rapporto preliminare redatto ai sensi dell'art. 12 del d. lgs. n. 152/2006 e ss. mm. e ii.;
 - b.6 riscontrato la nota Prot. n. 464731 del 18.7.2018 a firma del dirigente del suddetto Staff 50 17 92 che, assegnando il CUP n. 8307 al procedimento così attivato, chiedeva all'Autorità procedente di concordare una proposta di un elenco dei Soggetti Competenti in materia Ambientale (S.C.A.) da consultare, ai fini dell'espressione dei pareri di competenza, per la proposta di Variante al P.T.P. "Ambito Massiccio del Taburno";
 - b.7 trasmesso agli individuati e concordati S.C.A. la nota Prot. n. 523666 del 08.08.2018, con cui chiedeva l'espressione del parere di competenza di cui innanzi;
 - b.8 acquisito, decorsi sessanta giorni dalla suddetta richiesta, i seguenti pervenuti pareri dagli S.C.A.:
 - b.8.1 Regione Campania, U.O.D. 53 08 10 - Genio Civile di Benevento - nota prot. n. 114027 del 17.02.2017 – (**ALL.II**);

- b.8.2 Comune di Telesse Terme (BN) – nota Prot. n. 12342 del 05.08.2018 – (**ALL.III**);
- b.8.3 Soprintendenza Archeologia, Belle Arti e Paesaggio per le province di Caserta e Benevento – nota prot. n. 13357 del 16.08.2018 - (**ALL.IV**);
- b.8.4 Comune di Frasso Telesino (BN) – nota Prot. n. 5267 del 20.08.2018 – (**ALL.V**);
- b.8.5 Provincia di Benevento – nota Prot. n. 31217 del 03.09.2018 – (**ALL.VI**);
- b.8.6 Comune di Solopaca (BN) – nota Prot. n. 6455 del 05.09.2018 – (**ALL.VII**);
- b.8.7 Comune di Amorosi (BN) – nota prot. n. 9089 del 06.09.2018 – (**ALL.VIII**);
- b.8.8 Comune di Dugenta (BN) – nota prot. n. 4760 del 06.09.2018 – (**ALL.IX**);
- b.8.9 Azienda Sanitaria Locale (A.S.L.) di Benevento – nota prot. n. 113558 del 13.09.2018 – (**ALL.X**);
- b.8.10 Comune di Castel Campagnano (CE) – nota prot. n. 4733 del 05.09.2018 - (**ALL.XI**);
- b.8.11 A.R.P.A.C. Unità Operativa Sostenibilità Ambientale - nota acquisita dallo Staff 50 09 94 al Prot. n. 674263 del 25.10.2018 (**ALL.XII**);
- b.9 con nota Prot. n. 676526 del 26.10.2018 l'Ufficio di Staff 50 17 92 (Autorità competente) comunicato gli esiti della Commissione V.I.A.-V.A.S.-V.I. che decideva, in data 09.10.2018, *"...di escludere l'intervento dalla procedura di Valutazione Ambientale Strategica in variante al Piano Territoriale Paesistico "Ambito Massiccio del Taburno" per l'area ricadente nel Comune di Melizzano al Fg 10 p.lle 11,459,503 e 456 per un'estensione di circa 14.429 mq con trasformazione dell'attuale area C.I.F. in area V.I.R.I...."*, unitamente alle ivi riportate raccomandazioni, cui specificatamente si rimanda (**ALL.XIII**);

PRESO ATTO

- a. che il Dirigente dell'Ufficio di Staff 50 17 92, con proprio decreto n. 154 del 12.11.2018, ha formalmente escluso il progetto di Variante di che trattasi dalla procedura di Valutazione Ambientale Strategica, su conforme parere della Commissione V.I.A., V.A.S. e V.I., così come espresso nella seduta del 09.10.2018, con le ivi specifiche raccomandazioni (**ALL.XIV**);
- b. che nulla osta, alla stregua della complessa istruttoria dei competenti uffici regionali, giusta nota Prot. 7068 del 29.9.2016, alla richiesta del Comune di Melizzano di proposta di Variante;

RITENUTO

- a. pertanto, stante quanto innanzi riportato, di adottare la proposta di Variante al P.T.P. "Ambito del Massiccio del Taburno"- in relazione al progetto definitivo di che trattasi denominato <<UN TRANSITO PER IL TABURNO>> come in premessa esplicitato e così come dichiarato quale opera di pubblica utilità dal Consiglio Comunale del Comune di MELIZZANO, per la connessa finalità della migliore conoscenza e fruizione del territorio del Taburno da parte della collettività;
- b. di sottoporre al Consiglio Regionale della Campania, per l'approvazione, la presente proposta di Variante al P.T.P. Ambito del Massiccio del Taburno, ai sensi dell'art. 13 della L.R. n. 01/2007;
- c. di precisare che, l'area interessata al progetto *de quo* già ricade, secondo la zonizzazione del vigente Piano Regolatore Generale (P.R.G.) del Comune di MELIZZANO, nella congrua area "D" (Zona per insediamenti industriali – sottozona "D3" (*Zone miste per artigianato e abitazione*));

VISTO

- a. la Legge 8.8.1985 n. 431, recante "Disposizioni urgenti per la tutela delle zone di particolare interesse ambientale";
- b. il decreto Legislativo 22.1.2004 n. 42 e ss. mm. e ii. recante il "Codice dei beni culturali e del paesaggio, ai sensi dell'articolo 10 della legge 6 luglio 2002, n. 137";
- c. il D.M. 28 marzo 1985, di dichiarazione di notevole interesse pubblico in G.U. n. 98 del 26.04.1985;
- d. la L.R. 13.10.2008 n. 13, recante il "Piano Territoriale Regionale (PTR)"
- e. la L.R. 22.12.2004 n. 16 e ss. mm. e ii., recante "Norme sul governo del territorio";

- f. l'art. 13 (*Accelerazione delle procedure in materia di opere pubbliche*) della L.R. 19.1.2007 n. 1, recante *"Disposizioni per la formazione del bilancio annuale e pluriennale della Regione Campania - Legge finanziaria regionale 2007"*;
- g. la L.R. 02.08.2018, n.26, recante *"Misure di semplificazione in materia di governo del territorio e per la competitività e lo sviluppo regionale. Legge di semplificazione 2018."*;
- h. i pareri di competenza, di cui innanzi, pervenuti da parte degli S.C.A.;
- i. il D.D. n. 154 del 12.11.2018 dello Staff 50 17 92 che esclude il progetto di che trattasi dalla procedura di Valutazione Ambientale Strategica, su conforme parere della Commissione V.I.A., V.A.S. e V.I. espresso nella seduta del 09.10.2018;

propone e la Giunta in conformità a voto unanime

DELIBERA

per i motivi di cui in premessa, che qui si intendono integralmente riportati,

- 1. di approvare la proposta di Variante al Piano Territoriale Paesistico "Ambito Massiccio del Taburno" - determinata dal progetto <<UN TRANSITO PER IL TABURNO, realizzazione di un opificio in contrada Torello di Melizzano sulla fondo Valle Isclero, composto da un punto ristoro, bar ristorante, motel con 11 camere, punto espositivo e promozionale di prodotti artigianali tipici locali ed alimentari delle Terre del Parco del Taburno, con info-point ed area di servizio carburanti ecologici>>, quale opera di pubblica utilità, dichiarata dal Comune di MELIZZANO;
- 2. di sottoporre al Consiglio Regionale della Campania la presente proposta di Variante al Piano Territoriale Paesistico "Ambito Massiccio del Taburno", ai sensi dell'art. 13 della L.R. 19.1.2007 n. 1, che allegata alla presente (ALL. da I a XIV) ne forma parte integrante e sostanziale;
- 3. di dare atto che la presente deliberazione non comporta oneri a carico del bilancio regionale;
- 4. di disporre la trasmissione della presente deliberazione:
 - 4.1 al Consiglio Regionale della Campania, per il seguito di competenza;
 - 4.2 al Comune di MELIZZANO (BN);
 - 4.3 all'Assessorato all'Urbanistica e Governo del Territorio della Giunta Regionale della Campania;
 - 4.4 alla Direzione Generale per il Governo del Territorio, LL.PP. e Protezione Civile 50 09 00 della Giunta Regionale della Campania;
 - 4.5 al Dirigente di Staff 50 09 92, *Funzioni di supporto tecnico-operativo* della Giunta Regionale della Campania;
 - 4.6 al Dirigente di Staff 50 09 94, *Pianificazione Paesaggistica – Tutela e Valorizzazione dei Paesaggi* della Giunta Regionale della Campania;
 - 4.7 alla Soprintendenza Archeologia, Belle Arti e Paesaggio per le province di Caserta e Benevento;
 - 4.8 all'Ufficio competente per la relativa pubblicazione, nella sezione dedicata denominata "REGIONE CAMPANIA CASA DI VETRO", sul sito web istituzionale www.regione.campania.it.



GIUNTA REGIONALE DELLA CAMPANIA

DELIBERAZIONE n°	865	del	17/12/2018	DIR.GEN./DIR. STAFF (*)	UOD/STAFF DIR.GEN.
				DG 09	94

OGGETTO :

ART. 13 LEGGE REGIONE CAMPANIA 19.01.2007 N. 1. COMUNE DI MELIZZANO (BN) - PROGETTO DI PUBBLICA UTILITA' <<UN TRANSITO PER IL TABURNO>> VARIANTE AL PIANO TERRITORIALE PAESISTICO AMBITO MASSICCIO DEL TABURNO::PROPOSTA DI APPROVAZIONE AL CONSIGLIO REGIONALE DELLA CAMPANIA (CON ALLEGATI).

QUADRO A	CODICE	COGNOME	MATRICOLA	FIRMA
PRESIDENTE <input type="checkbox"/> ASSESSORE <input type="checkbox"/>		Assessore Discepolo Bruno		28/12/2018
DIRETTORE GENERALE / DIRIGENTE STAFF		arch. Massimo Pinto		28/12/2018

VISTO DIRETTORE GENERALE ATTIVITA' ASSISTENZA GIUNTA	COGNOME	FIRMA
DATA ADOZIONE	17/12/2018	INVIATO PER L'ESECUZIONE IN DATA 28/12/2018

AI SEGUENTI UFFICI:

- 40 . 1 : Gabinetto del Presidente
- 40 . 2 : Ufficio Legislativo
- 50 . 9 : STAFF - Funzioni di supporto tecnico-operativo
- 50 . 9 : STAFF - Pianificazione paesaggistica - Tutela e valorizzazione dei paesaggi
- 50 . 9 : DIR GEN PER IL GOVERNO DEL TERR, I LAVORI PUBBLICI E LA PROTEZIONE CIVILE

Dichiarazione di conformità della copia cartacea:

Il presente documento, ai sensi del T.U. dpr 445/2000 e successive modificazioni è copia conforme cartacea dei dati custoditi in banca dati della Regione Campania.

Firma

(*)

DG= Direzione Generale

US= Ufficio Speciale

SM= Struttura di Missione

UDCP= Uffici di Diretta Collaborazione con il Presidente



COMUNE DI MELIZZANO

Provincia di Benevento

COPIA

VERBALE DI DELIBERAZIONE DEL CONSIGLIO COMUNALE

N. 28 del 23.09.2016	OGGETTO: Progetto "Un transito per il Taburno - Richiedente IES srl- Dichiarazione interesse pubblico - Attivazione iter ex art.13 L.R. n.1/2007. Variante al Piano Territoriale Paesistico Taburno-Camposauro".
---------------------------------------	---

L'anno **DUEMILASEDICI**, addì **VENTITRE** del mese di **SETTEMBRE** alle ore **09,30** nella sala delle adunanze consiliari del Comune suddetto, convocato con apposito avviso ritualmente notificato nei modi e termini di legge, si è riunito il Consiglio Comunale in sessione straordinaria, in seduta pubblica e in prima convocazione.

Sindaco del Comune sig. **Rossano Libero Insogna**.

Presiede la seduta il Presidente del Consiglio Comunale, sig. **Maurizio Orlacchio**.

Fatto l'appello risultano presenti ed assenti i seguenti Consiglieri:

CONSIGLIERE	PRESENTE	ASSENTE
INSOGNA Rossano Libero	X	
BOZZI Giuseppe	X	
ORLACCHIO Maurizio	X	
ACETO Michele	X	
GALIETTA Francesco	X	
DE CICCIO Giuseppe	X	
INSOGNA Americo		X
GALIETTA Domenico	X	
VISCOSI Giuseppe Domenico	X	
BOZZI Giovanni Maurizio	X	
GRASSO Angelo Michele		X

Totale presenti : 9

Totale assenti: 2

Partecipa il Segretario comunale dott.ssa Emilia Landolfi per quanto richiesto dall'art.97, comma 4, lett. a), del D.Lgs.n.267/2000.

Accertato che gli intervenuti sono in numero legale, il Presidente dichiara aperta la seduta e invita a trattare l'argomento indicato in oggetto regolarmente iscritto all'ordine del giorno.

Il Presidente passa alla trattazione del secondo punto posto all'ordine del giorno ed invita il Sindaco a relazionare in merito.

Prende la parola il Sindaco il quale espone la proposta di deliberazione agli atti del Consiglio. Il Sindaco informa che, così come ben esplicitato nella relazione di accompagnamento alla proposta di deliberazione, la ditta IES srl ha presentato un progetto denominato "Un transito per il Taburno", per la cui realizzazione è necessario provvedere alla variante del Piano Territoriale Paesistico del Taburno-Camposauro per la modifica dell'area interessata all'intervento da zona CIF a zona VIRI. Comunica che la condizione necessaria per la realizzazione dell'opera è che la stessa abbia i requisiti della pubblica utilità e di conseguenza sia di interesse pubblico. Come si evince dalla relazione di accompagnamento alla proposta, il progetto in esame risulta essere di notevole interesse per tutta la comunità. Evidenzia, altresì, che a seguito di un incontro con gli organi competenti della Regione Campania è stato chiarito l'iter procedimentale da seguire, ovvero occorre verificare e dichiarare preliminarmente la pubblica utilità dell'opera, dopo di che gli organi competenti regionali provvederanno alla relativa approvazione della variante al PTP, così come previsto dalla normativa vigente. Il Sindaco illustra brevemente il progetto così come dagli atti del Consiglio.

Al termine il Sindaco propone al Consiglio di dichiarare la pubblica utilità del progetto, la cui realizzazione gioverà a tutta la comunità.

Prende la parola il consigliere Viscosi il quale chiede se il progetto sia stato preventivamente valutato dalla commissione comunale.

Risponde il Sindaco che gli organi comunali hanno inviato le richieste di parere agli uffici sovra comunali competenti, dando avvio all'iter procedimentale.

Riprende la parola il consigliere Viscosi il quale testualmente dichiara: *"visto la relazione accompagnatoria alla proposta, considerato la compatibilità degli interventi previsti nel progetto nei confronti di una zona pianeggiante e priva di vincoli paesaggistici, considerate le conseguenti e significative ricadute occupazionali per il territorio, rilevato che trattasi di un intervento di pubblico interesse, questa minoranza esprime parere favorevole alla proposta di deliberazione"*.

Considerato che non ci sono altri interventi, il Presidente del Consiglio invita i consiglieri a procedere alla votazione.

IL CONSIGLIO COMUNALE

PREMESSO :

- che in data 6 luglio 2016 il Sig. Luigi Cenerazzo, legale rappresentante della IES S.r.l. con sede alla Via Nazionale di Melizzano, ha inoltrato una richiesta, acquisita al n. 4703 del protocollo dell'Ente, di approvazione del progetto: *"Un transito per il Taburno - Realizzazione di un opificio, in contrada Torello di Melizzano sulla fondo Valle Isclero, finalizzato alla esecuzione di un investimento commerciale composto da un punto ristoro, bar ristorante, albergo con 11 camere, punto espositivo e promozionale di prodotti artigianali tipici locali ed alimentari delle Terre del Parco del Taburno, infopoint per gli Enti Locali del Parco, area attrezzata per sosta camper ed area di servizio carburanti ecologici"*.
- che l'area interessata, ricomprendente le p.lle 456, 11, 459 e 503 del F.10, ricade all'interno della zona C.I.F. - Zona di Conservazione Integrata del Paesaggio Fluviale, regolamentata dall'art. 16 delle Norme Tecniche di Attuazione del Piano Territoriale Paesistico "Ambito Massiccio del Taburno-Camposauro" vigente dall'anno 1996;
- che per la realizzazione di detto progetto è stato chiesto di attivare tutte le procedure di legge necessarie a consentire la realizzazione dell'opera e in particolare di verificare, previa valutazione e dichiarazione della pubblica utilità, l'avvio dell'iter procedimentale ex art.13 della L.R. n.1/2007;

VISTA la relazione accompagnatoria alla presente proposta di deliberazione che si allega alla presente sub allegato A) per formarne parte integrante e sostanziale;

ACCERTATO che vengono ritenute di interesse pubblico opere e impianti realizzati dal privato che, oltre a perseguire i particolari interessi di questi, risponde, altresì, a scopi perseguiti dalla Pubblica amministrazione, trattandosi di un servizio offerto alla collettività, caratterizzato da una pubblica fruibilità nonché da notevole impatto occupazionale;

RITENUTO che l'iniziativa proposta dalla ditta IES srl sia meritevole di attenzione in quanto, ai fini della caratterizzazione dell'intervento, si può certamente affermare che data l'articolazione dello stesso e la notevole ricaduta occupazionale sul territorio, trattasi di intervento di pubblico interesse per il quale è fondato procedere con la dichiarazione di pubblica utilità, così come ampiamente argomentato nella richiamata relazione di accompagnamento allegata alla presente;

ACCERTATO che è compito del Consiglio Comunale individuare le opere e gli interventi di interesse pubblico da realizzarsi nel territorio comunale che siano idonei a concorrere al perseguimento delle finalità di crescita sociale, culturale ed economica della comunità, e che non vi è alcun dubbio che possano assolvere al soddisfacimento dell'interesse pubblico soggetti indifferentemente pubblici o privati;

ACQUISITI il pareri favorevole di regolarità tecnica, reso ai sensi degli artt. 49 e 147 bis, comma 1, del D.Lgs. n. 267/2000 e del vigente Regolamento comunale dei controlli interni;

VISTO lo Statuto Comunale;

Con votazione espressa in forma palese e per alzata di mano dal seguente esito:

Consiglieri presenti e votanti **n. 9** ; voti favorevoli **n. 9** e, dunque, **all'unanimità**

DELIBERA

1. **Di considerare** le premesse, parte integrante e sostanziale del presente deliberato e di renderle qui ripetute e trascritte;
2. **Di dichiarare** la pubblica utilità e di conseguenza l'interesse pubblico delle opere previste nel progetto presentato dalla IES srl "Un Transito per il Taburno" e relativo alla : *Realizzazione di un opificio, in contrada Torello di Melizzano sulla fondo Valle Isclero, finalizzato alla esecuzione di un investimento commerciale composto da un punto ristoro, bar ristorante, albergo con 11 camere, punto espositivo e promozionale di prodotti artigianali tipici locali ed alimentari delle Terre del Parco del Taburno, infopoint per gli Enti Locali del Parco, area attrezzata per sosta camper ed area di servizio carburanti ecologici* presentato dalla Ditta IES s.r.l. di Melizzano;
3. **Di richiedere**, dunque, alla Regione Campania l'avvio del procedimento, ex art.13 della L.R. n.1/2007, di variante del Piano Paesistico Territoriale del Taburno-Camposauro per la modifica dell'area interessata all'intervento da zona CIF a zona VIRI;
4. **Di trasmettere** il presente atto, in uno con gli elaborati presentati dalla ditta IES srl, alla Regione Campania e agli Uffici competenti per i provvedimenti conseguenti.

In prosieguo,

IL CONSIGLIO COMUNALE

Con votazione palese espressa per alzata di mano dal seguente esito:

Consiglieri presenti e votanti **n. 9**; voti favorevoli **n. 9**;

DELIBERA

Di dichiarare la presente deliberazione immediatamente eseguibile ai sensi dell'art. 134, c. 4°, del D. Lgs. 267/2000.



Giunta Regionale della Campania

Decreto

Dipartimento:

Dipartimento delle Politiche Territoriali

N°	Del	Dipart.	Direzione G.	Unità O.D.
12	16/02/2017	53	8	10

Oggetto:

Parere art. 15 L.R. 9/83 (art. 89 del D.P.R. 380/2001).

"Un transito del Taburno" in Variante al PTP dell'ambito del Massiccio del Taburno di cui al D.M. 30/09/1996.

Richiedente: Comune di Melizzano

Dichiarazione di conformità della copia cartacea:

Il presente documento, ai sensi del T.U. dpr 445/2000 e successive modificazioni è copia conforme cartacea del provvedimento originale in formato elettronico, firmato elettronicamente, conservato in banca dati della Regione Campania.

Estremi elettronici del documento:

Documento Primario : 7E59FB1326017084885BC1C97F5708C732ED81FD

Frontespizio Allegato : 9C4A2492D9259D9732C71A693F25642C7F8A8D69

IL DIRIGENTE
DEL GENIO CIVILE DI BENEVENTO PRESIDIO DI PROTEZIONE CIVILE
U.O.D. 53-08-10

PREMESSO:

- a. che il Comune di Melizzano (BN), con nota n° 9176 del 16/12/2016, acquisita al prot. reg. n° 824875 del 19/12/2016, ha chiesto il parere di compatibilità di quanto previsto nel Progetto "Un Transito del Taburno" in Variante al PTP dell'ambito del Massiccio del Taburno di cui al D.M. 30/09/1996, con le condizioni geomorfologiche del territorio, per le finalità di prevenzione del rischio sismico di cui all'art.89 del D.P.R. 380/01, ai sensi del Regolamento n. 5 del 04/08/2011;
- b. che la richiesta del Comune scaturisce dalla nota prot. reg. 746691 del 16/11/2016, con cui la U.O.D. Pianificazione Paesaggistica, in esito alla istruttoria di competenza, ha ritenuto che il progetto in argomento ricadesse nella fattispecie di variante urbanistica di cui all'art. 11 della L.R. 9/83;
- c. che, ai sensi dell'art. 5 comma 1 della legge n. 241 del 07/08/1990, il funzionario dott. Geol. Alfredo Covino è stato individuato quale Responsabile del procedimento in argomento;
- d. che il Comune di Melizzano (BN) con nota n° 587 del 25/01/2017, acquisita al Prot. reg. n° 60552 del 27/01/2017, ha trasmesso gli atti integrativi richiesti da questa U.O.D. con nota n° 37762 del 17/01/2017;

VISTO:

- a. la L. 7.8.1990, n. 241;
- b. l'art. 4 del D.Lgs. 30.3.2001, n. 165;
- c. il Regolamento Regionale n. 12 del 15.12.2011;
- d. la D.G.R. 10.09.2012, n. 478;
- e. la L. 2.2.1974, n. 64;
- f. la L.R. 7.1.1983, n. 9 e ss.mm.ii.;
- g. il d.P.R. 6.6.2001, n. 380;
- h. la L.R. 12.9.2002, n. 7;
- i. la D.G.R. 7.11.2002, n. 5447;
- j. la D.G.R. 24.1.2003, n. 248;
- k. l'O.P.C.M. 20.3.2003, n. 3274;
- l. la D.G.R. 10.6.2004, n. 816;
- m. la L.R. 22.12.2004, n. 16;
- n. l'O.P.C.M. 28.4.2006, n° 3519;
- o. la D.G.R. 28.10.2006, n. 1701;
- p. il D.M. Infrastrutture 14.1.2008;
- q. la L.R. n. 13 del 13.10.2008;
- r. il Regolamento Regionale n. 5 del 04.08.2011;

PRESO ATTO:

- a. della relazione istruttoria prot. R.I. 1000 del 16/02/2017 sottoscritta dal Responsabile del Procedimento, i cui contenuti qui si intendono integralmente richiamati;
- b. che il progetto, d'iniziativa privata della IES s.r.l., nella persona dell'Amministratore unico Dott. Cenerazzo Luigi, in variante al PTP, interessa le p.lle 11-456-459 e 503 del f. 10 del comune di Melizzano e prevede la realizzazione di un punto ristoro, un bar ristorante, un albergo, un punto espositivo, un info-point, un'area attrezzata per la sosta dei camper ed un'area di servizio carburanti;

CONSIDERATO:

- a. che gli elaborati costituenti il progetto esaminato risultano conformi alla normativa vigente;
- b. che il territorio interessato risulta adeguatamente caratterizzato in base ad indagini di tipo geognostico, geofisico e geotecnico, i cui esiti sono debitamente certificati;

ae

- c. che le previsioni urbanistiche contenute nel progetto esaminato risultano coerenti con gli esiti dello studio geologico e compatibili con le condizioni geomorfologiche e con gli scenari di pericolosità in esso descritti;

DATO ATTO:

che, in relazione al presente procedimento, non sussistono situazioni di conflitto di interessi, in atto o potenziali, in capo al Responsabile del Procedimento e al Dirigente competente ad adottare il presente provvedimento;

che il presente provvedimento non è soggetto agli obblighi di pubblicazione ai sensi del d.lgs. 33/2013;

Alla stregua dell'istruttoria compiuta dal Responsabile del Procedimento e delle risultanze e degli atti tutti richiamati nelle premesse, costituenti istruttoria a tutti gli effetti di legge per le motivazioni di cui in narrativa, che qui si intendono integralmente riportate e confermate, esprime

PARERE FAVOREVOLE

ai sensi e per le finalità di cui all'art. 15 della L.R. 7 gennaio 1983, n. 9, nonché dell'art. 89 del D.P.R. 380/01, in merito alla compatibilità tra le previsioni urbanistiche contenute nel progetto **"UN TRANSITO DEL TABURNO"** in Variante al PTP dell'ambito del Massiccio del Taburno di cui al D.M. 30/09/1996, "e le condizioni geomorfologiche del territorio comunale di Melizzano, alla frazione Torello nei pressi della S.P. 115 SSV Fondovalle Isclero, con le seguenti prescrizioni:

1. vanno rispettate le indicazioni dello studio geologico, le cui risultanze hanno valutato la stabilità dell'area interessata dal progetto, nonché definito la caratterizzazione fisico-meccanica dei litotipi;
2. precedentemente alla realizzazione di qualsiasi intervento e/o opera edile, sarà necessario osservare le prescrizioni normative di modellazione geologica, considerando quella più conservativa per l'intera area d'intervento, nel rispetto delle disposizioni contenute nella normativa sismica vigente;
3. resta fermo l'obbligo dell'autorizzazione sismica sui progetti strutturali dei singoli interventi, da acquisirsi prima dell'inizio dei lavori, ai sensi dell'art.2 della L.R.9/83, come modificato dalla L.R.19/2009.
4. vanno rispettate le disposizioni del D.Lgs. n. 152/2006 e s.m.i. per quanto riguarda le aree di salvaguardia delle risorse idriche.

Avverso il presente provvedimento è ammesso ricorso giurisdizionale amministrativo al Tribunale Amministrativo Regionale competente, nel termine 60 giorni dalla notifica o pubblicazione o, in alternativa, ricorso straordinario al Capo dello Stato nel termine di 120 giorni dalla notifica o pubblicazione.

Il presente provvedimento, perfezionato come per legge, sarà inoltrato:

- a) in via telematica, a norma di procedura
 - alla Segreteria di Giunta (40-3);
 - alla U.O.D. 53-09-03 Pianificazione Paesaggistica;
- b) in via telematica, a mezzo p.e.c.:
 - al Comune di Melizzano.

IL DIRIGENTE
dott. geol. Giuseppe TRAVIA



CITTA' DI TELESE TERME

Provincia di Benevento

www.comune.teleseterme.bn.it

(BN)

ufficiotecnico@comune.teleseterme.bn.it

PEC: comune.teleseterme.lpp@pec.cstsannio.it

tel. 0824/974131 fax 0824/975476

Area Tecnica

Prot. n.

12342

Viale Minieri, 146 – 82037 Telese Terme

C.F. / P.I. 000 438 20 620

Telese Terme 05.08.2018

Alla Giunta Regionale della Campania

Ufficio di Staff 50 09 04

Ufficio di Staff 50 17 92

staff.500994@pec.regione.campania.it

staff.501792@pec.regione.campania.it

p.c. Al Sig. Sindaco del Comune di Melizzano

Via Trav. Del Sannio 82030 - Melizzano – BN

comune.melizzano.utc@pec.cstsannio.it

Oggetto : Istanza di verifica di assoggettabilità a VAS art.12 del D.Lgs 152/2006.

Procedura di variante al Piano Territoriale Paesistico (PTP) dell'Ambito del Massiccio del Taburno.

Consultazione dei soggetti in materia ambientali (SCA)

In riferimento alla richiesta di parere inoltrata alla scrivente ai sensi dell'ex art. 12 del D.legs.152/2006 in quanto Soggetto Competente in materia Ambientale (S.C.A.) in merito alla variante al Piano Territoriale Paesistico Ambito Massiccio del Taburno, avanzata dall'Amministrazione Comunale di Melizzano, per l'attuazione del progetto "Un transito per il Taburno"- Realizzazione in contrada Torello del Comune di Melizzano sulla Fondo Valle Isclero di un opificio composto da un punto ristoro, bar ristorante, motel 11 con 11 camere, punto espositivo e promozionale di prodotti artigiani tipici locali ed alimentari delle Terre del Parco del Taburno, infopoint per gli Enti Locali del Parco, area attrezzata per sosta camper ed area di servizio carburanti ecologici, si

esprime parere favorevole

ritenendo la variate compatibile con l'attuale assetto paesaggistico del luogo.

IL RESPONSABILE UTC

Adolfo M. M. M.



IL SINDACO

Paolo M. M.



*Ministero
dei beni e delle attività culturali*

Soprintendenza Archeologia belle arti e paesaggio
per le province di Caserta e Benevento
CASERTA

Palazzo Reale - Viale Douhet, 2/A - 81100 Caserta

MIBAC-SABAP-CE
PROTOK
0013357 16/08/2018
Cl. 34.19.07/92.176

Allegat

Class. 34.19.07...fasc. 92_176

Alla Giunta Regionale della Campania
Ufficio di Staff 50 09 94
Ufficio di Staff 50 17 92

staff.500994@pec.regione.campania.it
staff.501792@pec.regione.campania.it

p.c.

Al Sig. Sindaco del Comune di **MELIZZANO**
Via Trav. Sannio 80230 - MELIZZANO -BN
comune. melizzano.utc@pec.cstsannio.it

Risposta al foglio del...08/08/2018

Div.....Serv.....N. 523666

Oggetto : MELIZZANO (BN).

Richiesta parere preventivo ex Legge Regionale 1/2007 art.13

Vincolo paesaggistico vigente ai sensi dell'art. 136 comma 1 lettera c del D.lgs 42/2004 apposto con D.M. del 28/03/1985

PTP Ambito Massiccio del Taburno: zona CIF

Ditta intestataria: Soc. IES

Realizzazione di un opificio denominato 'Un transito per il Taburno' sul fondo valle Isclero, composto da un punto ristoro, bar ristorante, motel con 11 camere, punto espositivo e promozionale di prodotti artigiani tipici locali ed alimentari - Riferimenti catastali: Fg. 10 part. 11, 459, 503, 456

In riferimento alla richiesta di parere inoltrata alla scrivente ai sensi dell'ex art. 12 del D.legs.152/2006 in quanto Soggetto Competente in materia Ambientale (S.C.A.) in merito alla variante al Piano Territoriale Paesistico Ambito Massiccio del Taburno, avanzata dall'Amministrazione Comunale di Melizzano, per l'attuazione del progetto "Un transito per il Taburno" - Realizzazione in contrada Torello del Comune di Melizzano sulla Fondo Valle Isclero di un opificio composto da un punto ristoro, bar ristorante, motel con 11 camere, punto espositivo e promozionale di prodotti artigiani tipici locali ed alimentari delle Terre del Parco del Taburno, infopoint per gli Enti Locali del Parco, area attrezzata per sosta camper ed area di servizio carburanti ecologici;

premesso che l'area interessata dal progetto ricade, secondo la zonizzazione del vigente Piano Regolatore Generale del Comune di Melizzano, in area D "Zone per insediamenti industriali"- sottozona D3 "Zone miste per artigianato e abitazione" e in zona C.I.F.- Zona di Conservazione Integrata del Paesaggio Fluviale, regolamentata dall'art.16 delle Norme Tecniche di Attuazione del Piano Paesistico Ambito del Massiccio del Taburno-Camposauro, approvato dal Ministero per i beni e le attività culturali con proprio D.M. il 30.09.1996, che non ammette la realizzazione di opere come quelle previste; **considerato** che la zona oggetto di trasformazione presenta oggi un assetto paesaggistico su cui hanno inciso in maniera determinante la realizzazione di opere, quali:

- la Centrale di compressione della rete gas SNAM, che insiste su una superficie di oltre 50.000 mq ricadente in zona V.I.R.I. ma ad una distanza di circa 200 metri dal sito in questione;

34.19.07 - 92_176- MELIZZANO - Soc. IES - Realizzazione di un opificio denominato 'Un transito per il Taburno' sul fondo valle Isclero, composto da un punto ristoro, bar ristorante, motel con 11 camere, punto espositivo e promozionale di prodotti artigiani tipici locali ed alimentari -VAS



Ministero
dei beni e delle
attività culturali
e del turismo

Palazzo Reale - Viale Douhet, 2/A - 81100 Caserta

Tel. 0823 277111 fax 0823 354516 email sabap-ce@beniculturali.it Pec mbac-sabap-ce@mailcert.beniculturali.it

Sito web www.sopri-caserta.beniculturali.it

– la superstrada “Fondo Valle Isclero”, la cui costruzione, avvenuta in tempi successivi all’approvazione del sopra menzionato Piano Territoriale Paesaggistico, ha frazionato la zona C.I.F. in due porzioni, separando fisicamente l’area oggetto di variante dall’alveo del fiume Volturno.

preso atto che la presenza di tali opere ed infrastrutture ha, di fatto, comportato per l’area in esame la perdita dei caratteri naturalistici legati alla presenza dell’alveo fluviale e della vegetazione spontanea tipica, per caratteristiche formali e cromatiche, delle sponde fluviali;


visto il parere preventivo favorevole espresso (prot.n.8736 del 20.06.2017) ai sensi della ex Legge Regionale 1/2007 art.13; questa Soprintendenza ritiene la variante compatibile con l’attuale assetto paesaggistico dei luoghi.

In attesa di conoscere l’esito finale della procedura attivata, si evidenzia che la realizzazione dell’opificio è, comunque soggetta, all’acquisizione dell’autorizzazione paesaggistica così come previsto dall’art.146 del D.Lgs 42/2004 e s.m.i.

Il Responsabile del Procedimento

(Arch. ~~Analia Gioia~~)


Il Soprintendente
(Arch. Salvatore Buonomo)



COMMISSIONE DI GARANZIA
dr-cam.coreco@beniculturali.it

Regione Campania
Data: 20/08/2018 09:20:44, PG/2018/0535928

34.19.07 - 92_176- MELIZZANO - Soc. IES - Realizzazione di un opificio denominato 'Un transito per il Taburno' sul fondo valle Isclero, composto da un punto ristoro, bar ristorante, motel con 11 camere, punto espositivo e promozionale di prodotti artigiani tipici locali ed alimentari -VAS



Ministero
dei beni e delle
attività culturali
e del turismo

Palazzo Reale – Viale Douhet, 2/A – 81100 Caserta

Tel. 0823 277111 fax 0823 354516 email sabap-ce@beniculturali.it Pec mbac-sabap-ce@mailcert.beniculturali.it

Sito web www.sopri-caserta.beniculturali.it



COMUNE DI FRASSO TELESINO

PROVINCIA DI BENEVENTO

Via San Rocco n.1 - 82030 Frasso Telesino (Bn)

Tel. 0824/973024 - Fax 0824/973025 - P.E.C.: utc@pec.comune.frassotelesino.bn.it

Prot. 0005267 del 20/08/2018

Alla Giunta Regionale della Campania

Ufficio di Staff 50 09 04

Ufficio di Staff 50 17 92

Staff.500994@pec.regione.campania.it → *Area Fiume*

Staff.501792@pec.regione.campania.it

*p.c. Al Sig. Sindaco del Comune
di Melizzano - Via Trav. Del Sannio
82030 - Melizzano - BN
comune.melizzano.utc@pec.cstsannio.it*

Oggetto: Istanza di verifica di assoggettabilità a VAS art.12 del D.Lgs 152/2006.

Procedura di variante al Piano Territoriale Paesistico (PTP) dell'Ambito del Massiccio del Taburno. Consultazione dei soggetti in materia ambientali (SCA).

In riferimento alla richiesta di parere inoltrata alla scrivente ai sensi dell'ex art. 12 del D.legs.152/2006 in quanto Soggetto Competente in materia Ambientale (S.C.A.) in merito alla variante al Piano Territoriale Paesistico Ambito Massiccio del Taburno, avanzata dall'Amministrazione Comunale di Melizzano (BN), per l'attuazione del progetto "Un transito per il Taburno"- Realizzazione in contrada Torello del Comune di Melizzano sulla Fondo Valle Isclero di un opificio composto da un punto ristoro, bar ristorante, motel 11 con 11 camere, punto espositivo e promozionale di prodotti artigiani tipici locali ed alimentari delle Terre del Parco del Taburno, info-point per gli Enti Locali del Parco, area attrezzata per sosta camper ed area di servizio carburanti ecologici, si esprime parere favorevole ritenendo la variate compatibile con l'attuale assetto paesaggistico del luogo.

Con l'occasione si porgono distinti saluti.

Frasso Telesino, 20/08/2018

IL RESPONSABILE UTC
Geom. Raffaele FORGIONE



IL SINDACO
VISCUSI PASQUALE

COMUNE DI FRASSO TELESINO (Bn) -

VIA S. ROCCO N. 1 - CAP. 82030 FRASSO TELESINO (BN) - TEL. 0824/973024 FAX 0824/973025



PROVINCIA DI BENEVENTO

SETTORE TECNICO- UFFICIO URBANISTICA

PROVINCIA DI BENEVENTO
REGISTRO UFFICIALE

Protocollo: 0031217 USCITA

Data: 03/09/2018

Ora: 10:17

Spett. Giunta Regionale della Campania

Ufficio di Staff 50 09 04

Ufficio di Staff 50 17 92

staff.500994@pec.regione.campania.it

staff.501792@pec.regione.campania.it

p.c. Al Sig. Sindaco del Comune di Melizzano

Via Trav. Del Sannio 82030 - Melizzano – Bn

comune.melizzano.utc@pec.cstsannio.it

Oggetto : Istanza di verifica di assoggettabilità a VAS art.12 del D.Lgs 152/2006.

**Procedura di variante al Piano Territoriale Paesistico (PTP) dell'Ambito del
Massiccio del Taburno.**

Consultazione dei soggetti in materia ambientale (SCA)

In riferimento alla richiesta inoltrata alla scrivente ai sensi dell'ex art.12 del D.legs.152/2006 in quanto Soggetto Competente in materia Ambientale (S.C.A.) in merito alla variante al Piano Territoriale Paesistico Ambito Massiccio del Taburno, avanzata dall'Amministrazione Comunale di Melizzano(BN) per l'attuazione del progetto "Un transito per il Taburno"- Realizzazione in contrada Torello del Comune di Melizzano sulla Fondo Valle Isclero di un opificio composto da un punto ristoro, bar ristorante, motel con 11 camere, punto espositivo e promozionale di prodotti artigiani tipici locali ed alimentari delle Terre del Parco del Taburno, infopoint per gli Enti Locali del Parco, area attrezzata per sosta camper ed area di servizio carburanti ecologici;

Premesso che:

- con Delibera di Consiglio n. 27 del 26/07/2012, la Provincia di Benevento ha approvato il Piano Territoriale di Coordinamento;
- la Regione Campania ha in merito approvato la verifica di compatibilità con delibera di Giunta Regionale n. 596 del 19/10/2012 e pubblicata sul Burc n. 68 del 29/10/2012;
- il 13/11/2012 il Ptcp della Provincia di Benevento è entrato in vigore ed ha acquistato efficacia a tempo indeterminato;

Considerato che:

- Nella Parte Strutturale – Quadro Strategico (Sezione B) del Ptcp "Macro-Sistema ambientale" è stata individuata la Rep (rete ecologica provinciale), che identifica, tra i capisaldi del

sistema ambientale e naturalistico, **i corridoi ecologici regionali del Volturno**, del Calore, del Fortore, dell'Isclero, del Sabato e del Tammaro (fascia di almeno metri 300 per lato, dalla sponda) e **le aree a protezione dei corridoi ecologici**;

- l'area oggetto dell'intervento è interessata, per una parte, dal corridoio ecologico regionale del Volturno e per la restante parte dall'area a protezione del corridoio ecologico, previsti dal Ptcp della Provincia di Benevento;
- le Nta (norme tecniche di attuazione) del Ptcp, dettano le "Direttive e gli indirizzi tecnici che i Comuni, nella redazione dei Puc, devono osservare nelle strutture complesse del sistema ambientale e naturalistico";
- I Piani Urbanistici Comunali (Puc), in fase di adeguamento al PTCP, devono cartografare definitivamente le suddette aree;
- nel Comune di Melizzano, tuttavia, è ancora vigente il Piano regolatore generale (**Prg**) approvato con DGRC n.5994 del 1989;


Visto che:

- la suddetta area è classificata dalla zonizzazione del vigente Piano regolatore generale (Prg) del Comune di Melizzano come "zona D per insediamenti industriali- sottozona D3 mista per artigianato e abitazione",
- l'area oggetto della trasformazione è già fortemente segnata dalla presenza di importanti opere e infrastrutture quali la Centrale di compressione della rete gas SNAM e la superstrada "Fondo Valle Isclero";

Tanto premesso, considerato e visto:

Per quanto di propria competenza nell'ambito della presente fase di consultazione, e fermo restando ogni altro parere e/o autorizzazione previsti per la procedura in oggetto, si considera la variante al Piano paesistico regionale in esame compatibile con l'attuale stato e caratteri di antropizzazione dei luoghi, ritenendo tuttavia opportuna l'identificazione degli impatti prodotti dall'intervento al fine di individuare le misure di minimizzazione e compensazione necessarie a ridurre la pressione sugli ecosistemi fluviali.

*Il Responsabile P.O. con delega dirigenziale
Servizio Urbanistica VAS VIA SCA
Arch. Elisabetta Cuoco*





COMUNE di SOLOPACA

Provincia di BENEVENTO

Piazza Municipio 1 – cap 82036

Sito Internet: www.comune.solopaca.bn.it -

PEC : comune.solopaca@asmepec.it ufficiotecnico,solopaca@asmepec.it

Tel. 0824/977477 – 0824/977725 - Fax. 0824/977752

UFFICIO TECNICO

05 SET 2018

Li,

Prot. n. 6455

Alla Giunta Regionale della Campania

Ufficio di Staff 50 09 04

Ufficio di Staff 50 17 92

staff.500994@pec.regione.campania.it

staff.501792@pec.regione.campania.it

p.c. Al Sig. Sindaco del Comune di Melizzano

Via Trav. Del Sannio 82030 - Melizzano – BN

comune.melizzano.utc@pec.cstsannio.it

Oggetto : Istanza di verifica di assoggettabilità a VAS art.12 del D.Lgs 152/2006.

Procedura di variante al Piano Territoriale Paesistico (PTP) dell'Ambito del

Massiccio del Taburno.

Consultazione dei soggetti in materia ambientali (SCA)


In riferimento alla richiesta di parere inoltrata alla scrivente ai sensi dell'ex art. 12 del D.legs.152/2006 in quanto Soggetto Competente in materia Ambientale (S.C.A.) in merito alla variante al Piano Territoriale Paesistico Ambito Massiccio del Taburno, avanzata dall'Amministrazione Comunale di Melizzano, per l'attuazione del progetto "Un transito per il Taburno"- Realizzazione in contrada Torello del Comune di Melizzano sulla Fondo Valle Isclero di un opificio composto da un punto ristoro, bar ristorante, motel 11 con 11 camere, punto espositivo e promozionale di prodotti artigiani tipici locali ed alimentari delle Terre del Parco del Taburno, infopoint per gli Enti Locali del Parco, area attrezzata per sosta camper ed area di servizio carburanti ecologici, si

esprime parere favorevole

ritenendo la variate compatibile con l'attuale assetto paesaggistico del luogo.

IL RESPONSABILE UTC

IL RESP. SEV. T. LL. PP. - SERV. TECN.
(Geom. Silvano LONARDO)



IL SINDACO

Il Sindaco
Ing. Pompilio Forgione



COMUNE DI AMOROSI
Provincia di Benevento

Prot. n. 9089

del 06/09/2018

Alla Giunta Regionale della Campania
Ufficio di Staff 50 09 04
Ufficio di Staff 5017 92
staff.500994@pec.regione.campania.it
staff.501792@pec.regione.campania.it

p.c. Al Sig. Sindaco del Comune di Melizzano
Via Trav. del Sannio
82030 MELIZZANO (BN)
comune.melizzano.utc@pec.cstsannio.it

Oggetto: Istanza di verifica di assoggettabilità a VAS art. 12 del D.Lgs 152/2006.
Procedura di variante al Piano Territoriale Paesistico (PTP) dell'Ambito del
Massiccio del Taburno. Consultazione dei soggetti in materia ambientale (SCA).
Parere .

In riferimento alla richiesta di parere inoltrata alla scrivente ai sensi dell'ex art. 12 del D.Lgs n. 152/2006 in quanto soggetto competente in materia ambientale (S.C.A.) in merito alla variante al Piano Territoriale Paesistico Ambito Massiccio del Taburno , avanzata dall'Amministrazione Comunale di Melizzano , per l'attuazione del progetto " Un transito per il Taburno " – Realizzazione in contrada Torello del Comune di Melizzano , sulla Fondo Valle Isclero di un opificio composto da un punto ristoro, bar ristorante, motel con 11 camere, punto espositivo e promozionale di prodotti artigianali tipici locali ed alimentari delle Terre del Parco del Taburno con infopoint per gli Enti Locali del Parco , area attrezzata per sosta camper ed area di servizio carburanti ecologici, si

esprime parere favorevole

ritenendo la variante compatibile con l'attuale assetto paesaggistico del luogo.

IL RESPONSABILE UTC
Arch. Giovanni Ragone



IL SINDACO
Prof. Giuseppe Di Cerbo





COMUNE DI DUGENTA

Provincia di Benevento

Via Nazionale, 139 cap 82030 - tel.0824/978003 - Fax 0824/978381
e-mail: lavoripubblici@comune.dugenta.bn.it – pec: llpp.dugenta.bn@pcert.it

Prot.n.4760
del 06/09/2018

Alla Giunta Regionale della Campania
Ufficio di Staff 50 09 04
Ufficio di Staff 50 17 92
Staff.500994@pec.regione.campania.it
Staff.501792@pec.regione.campania.it

p.c. Al Sig. Sindaco del Comune di Melizzano
Via Trav. Del Sannio 82030 - Melizzano – BN
comune.melizzano.utc@pec.cstsannio.it

Oggetto : Istanza di verifica di assoggettabilità a VAS art.12 del D.Lgs 152/2006.

Procedura di variante al Piano Territoriale Paesistico (PTP) dell'Ambito del Massiccio del Taburno. Consultazione dei soggetti in materia ambientali (SCA). PARERE.

In riferimento alla richiesta di parere inoltrata alla scrivente ai sensi dell'ex art.12 del D.Lgs.n.152/2006 in quanto Soggetto Competente in materia Ambientale (S.C.A.) in merito alla variante al Piano Territoriale Paesistico Ambito Massiccio del Taburno, avanzata dall'Amministrazione Comunale di Melizzano, per l'attuazione del progetto "Un transito per il Taburno", realizzazione in contrada Torello del Comune di Melizzano sulla Fondo Valle Isclero di un opificio composto da un punto ristoro, bar ristorante, motel 11 con 11 camere, punto espositivo e promozionale di prodotti artigiani tipici locali ed alimentari delle Terre del Parco del Taburno, infopoint per gli Enti Locali del Parco, area attrezzata per sosta camper ed area di servizio carburanti ecologici, si

esprime parere favorevole

ritenendo la variante compatibile con l'attuale assetto paesaggistico del luogo.

IL RESPONSABILE UTC – A.T.P.
Geom. A. Giovanni Romano



IL SINDACO
dott. Clemente Di Cerbo

Benevento 13 settembre 2018

Protocollo generale n. 0113558

Rif. nota P.E.C. del 09 agosto 2018 ore 12:38:13

Dg5009.staff@pec.regione.campania.it

GIUNTA REGIONALE DELLA CAMPANIA
DIREZIONE GENERALE PER IL TERRITORIO
PIANIFICAZIONE PAESAGISTICA
CENTRO DIREZIONALE ISOLA A/6 - NAPOLI
AUTORITA' PROCEDENTE
P.E.C.: staff.500994@pec.regione.campania.it
AUTORITA' COMPETENTE
P.E.C.: staff.501792@pec.regione.campania.it

OGGETTO: Istanza di verifica di assoggettabilità a VAS art.12 del D.Lgs.n.152/2006 – Rif.prot.n.377795 del 12 giugno 2018: "*procedura di variante al Piano Territoriale Paesistico (P.T.P.) dell'Ambito del Massiccio del Taburno*" – Consultazione dei soggetti competenti in materia ambientale (S.C.A.) – C.U.P.8307.

Dall'esame della documentazione pervenuta non emergono elementi di criticità dal punto di vista igienico sanitario e pertanto

SI ESPRIME

Parere favorevole all'esclusione del progetto alla procedura VAS, nell'intesa che in fase di progettazione esecutiva sia garantito un corretto allontanamento e smaltimento dei reflui, provenienti dalle diverse attività secondo le indicazioni del Gestore del corpo recettore comunale.

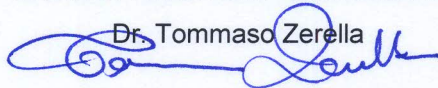
Occorre in proposito acquisire la copia del versamento dei diritti sanitari, ai sensi del Tariffario Regionale vigente, *Decreto del Commissario ad Acta n.3 del 03.01.2011 (pubblicato sul B.U.R.C. n.10 del 14.02.2011)* - voce pareri su progetti: 1.7 – VAS, VIA – **Euro 100,00.**

La somma va pagata sul c.c.p.n. 12129821 intestato alla ASLBN ovvero tramite IBAN IT29J0200815004000065362678 – intestato a: ASL Benevento – Unicredit spa – Agenzia di Benevento.

La ricevuta completa di causale, va consegnata al Servizio scrivente ovvero trasmessa all'indirizzo P.E.C.: dp.sisp@pec.aslbenevento.it.



IL DIRETTORE RESPONSABILE U.O.C.

Dr. Tommaso Zerella


Gmc



COMUNE DI CASTEL CAMPAGNANO

Provincia di Caserta

Prot. 4733
Del 05/09/2018

Alla Giunta Regionale della Campania
Ufficio di Staff 50 09 04
Ufficio di Staff 50 17 92

Staff.500994@pec.regione.campania.it
Staff.501792@pec.regione.campania.it

p.c. Al Sig. Sindaco del Comune di Melizzano
Via Trav. Del Sannio 82030 - Melizzano - BN
comune.melizzano.utc@pec.cstsannio.it

Oggetto : Istanza di verifica di assoggettabilità a VAS art.12 del D.Lgs 152/2006.

Procedura di variante al Piano Territoriale Paesistico (PTP) dell'Ambito del Massiccio del Taburno.


Consultazione dei soggetti in materia ambientali (SCA)

In riferimento alla richiesta di parere inoltrata alla scrivente ai sensi dell'ex art. 12 del D.legs.152/2006 in quanto Soggetto Competente in materia Ambientale (S.C.A.) in merito alla variante al Piano Territoriale Paesistico Ambito Massiccio del Taburno, avanzata dall'Amministrazione Comunale di Melizzano, per l'attuazione del progetto "Un transito per il Taburno"- Realizzazione in contrada Torello del Comune di Melizzano sulla Fondo Valle Isclero di un opificio composto da un punto ristoro, bar ristorante, motel 11 con 11 camere, punto espositivo e promozionale di prodotti artigiani tipici locali ed alimentari delle Terre del Parco del Taburno, infopoint per gli Enti Locali del Parco, area attrezzata per sosta camper ed area di servizio carburanti ecologici, si

esprime parere favorevole

ritenendo la variate compatibile con l'attuale assetto paesaggistico del luogo.

IL RESPONSABILE UTC
Dr Arch. Domenico MARRA



IL SINDACO
Dr Giuseppe DI SORBO



AI DIRETTORE TECNICO
Dott.ssa MARINELLA VITO

SEDE

OGGETTO: Variante al Piano Territoriale Paesistico (P.T.P.) dell'Ambito del Massiccio del Taburno.
Autorità Proponente - Comune di Melizzano (BN)
Autorità Procedente - Regione Campania -Staff 500994- Pianificazione Paesaggistica - Tutela e valorizzazione dei Paesaggi
Procedura di verifica di assoggettabilità a VAS - art. 12 comma 1, del D.Lgs. 152/2006 e ss.mm.ii. (riscontro nota Giunta Regionale della Campania, Direzione Generale per il governo del territorio, staff 50 09 94, prot. 523666 del 08/08/2018).
Osservazioni

Con riferimento alla richiesta della Giunta Regionale della Campania, acquisita al prot. gen. ARPAC al n. 7175 del 09/08/2018, viste le risultanze dell'istruttoria effettuata dall'Unità Operativa Sostenibilità ambientale, si trasmettono in allegato le osservazioni alla proposta di variante.

Si resta a disposizione per ogni eventuale chiarimento.

Cordiali Saluti.

IL DIRIGENTE ASSEGNATO
U.O. SOSTENIBILITA' AMBIENTALE
Arch. Francesca De Falco

IL DIRIGENTE U.O. COMPLESSA
MONITORAGGIO E CONTROLLI
Dott. Claudio Marro

Allegato 2 pagine



OGGETTO: Variante al Piano Territoriale Paesistico (P.T.P.) dell'Ambito del Massiccio del Taburno.

Autorità Proponente - Comune di Melizzano (BN)

Autorità Procedente - Regione Campania -Staff 500994- Pianificazione Paesaggistica - Tutela e valorizzazione dei Paesaggi

Procedura di verifica di assoggettabilità a VAS - art. 12 comma 1, del D.Lgs. 152/2006 e ss.mm.ii. (riscontro nota Giunta Regionale della Campania, Direzione Generale per il governo del territorio, staff 50 09 94, prot. 523666 del 08/08/2018).

Osservazioni

Con riferimento alla richiesta della Regione Campania - *Staff 500994- Pianificazione Paesaggistica - Tutela e valorizzazione dei Paesaggi*, acquisita al prot. gen. ARPAC al n. 47175 del 09/08/2018, l'istruttoria effettuata dai tecnici dell'Unità Operativa Sostenibilità Ambientale, ha evidenziato quanto segue.

- la documentazione trasmessa dall'Autorità Proponente è ascrivibile alla procedura di VAS ai sensi dell'art. 13 comma 5 del D.Lgs 152/2006 e non invece alla tipologia di istanza trasmessa da parte dell'Autorità Procedente (verifica di assoggettabilità a VAS art. 12 D.Lgs. 152/2006);
 - il Rapporto Ambientale trasmesso, redatto ai sensi dell'art. 13 del D. Lgs. 152/2006 e ss.mm.ii., secondo il disposto dell'Allegato VI alla Parte Seconda, restituisce con genericità le caratteristiche ambientali/territoriali dell'area soggetta a variante del PTP ed interessata dall'attuazione del piano;
 - l'intervento riguarda *"la procedura – ex art. 13 della L. R. 19/01/2007, n.01 – di variante al Piano Territoriale Paesistico (P.T.P.) dell'Ambito del Massiccio del Taburno"*, inerente la realizzazione del progetto "Un transito del Taburno", proposto da parte della Società IES s.r.l.;
 - il progetto di cui alla variante prevede la realizzazione di: un bar/ ristorante/snack, un albergo con almeno 11 camere, un punto vendita e di promozione di prodotti tipici locali, anche con possibilità di ospitalità a produttori terzi, area attrezzata per la sosta camper, info-point degli Enti locali dell'area del Parco, un'area di servizio con carburanti ecologici, così come da normativa vigente;
 - il progetto si articola su di una superficie di mq. 14.429 posta a sud ovest dell'abitato di Torello di Melizzano e del centro di Melizzano, e delimitata dalla Strada Provinciale "Fondo Valle Isclero", dalla ex Strada Statale 265 dei Ponti di Valle" e dalla strada vicinale Fiumara;
 - il comune di Melizzano è al momento sprovvisto di Piano Urbanistico Comunale (PUC) e relativa Valutazione Strategica Ambientale (VAS), sebbene abbia avviato nel 2014 la procedura di VAS per un preliminare di piano urbanistico comunale;
- l'area di intervento ricade, nel vigente PRG adottato con delibera del Consiglio Comunale n.31 del 1984 ed approvato con Decreto della Giunta Regionale Comunale DGRC n.5994 del 26.09.1989, in zona D3-*Insedimenti industriali mista per artigianato ed abitazione*;
- il comune di Melizzano è interessato dal Piano Territoriale Paesistico del Massiccio del Taburno - approvato dal Ministero per i Beni Culturali con DM del 30.09.1996 - e l'area d'intervento del progetto, di cui alla variante, ricade in zona di conservazione integrata del paesaggio fluviale (C.I.F); l'area di intervento appare esterna alla fascia di mt 150 dalle sponde del fiume Volturno, sottoposta alla tutela prevista dall'art. 142, comma 1, lettera C, del D.lgs. 22.1.2004 n. 42 Codice dei beni culturali e del paesaggio che vincola *i fiumi, i torrenti, i corsi d'acqua iscritti negli elenchi previsti dal testo unico delle disposizioni di legge sulle acque e impianti elettrici, approvati con regio decreto*

11 dicembre 1933, n. 1775, e le relative sponde o piedi degli argini per una fascia di 150 metri ciascuna;

- parte del territorio comunale di Melizzano ricade all'interno della perimetrazione del Parco regionale del Taburno nonché nelle aree protette SIC IT8010027 – Fiumi Volturno e Calore Beneventano e IT8020007 - Camposauro. L'area dell'intervento è posizionato ad una distanza di circa 230 m dal SIC "Fiumi Volturno e Calore Beneventano, a circa 5 Km dal SIC "Camposauro" e a circa 3000 m dal Parco;
- il territorio comunale di Melizzano è interessato in parte da "vincolo idrogeologico" (R.D. 3267 del 30 dicembre 1923) e da "rischio frane".
- il proponente richiede che, rispetto alle norme e prescrizioni delle singole zone individuate dal PTP, l'area d'intervento muti destinazione da zona CIF (conservazione integrata del paesaggio fluviale) a VIRI (valorizzazione degli insediamenti rurali infrastrutturali). A tal proposito il RA riporta che, *nell'area, libera da costruzioni e coperta da vegetazione spontanea, non sono presenti attualmente colture "agricole di vigneti e seminativo", né "vegetazione spontanea tipica, per caratteristiche formali e cromatiche delle sponde fluviali" così come previsto dalle norme del P.T.P. per l'individuazione delle caratteristiche di una zona C.I.F. (art. comma delle norme di attuazione del P.T.P. Taburno-Camposauro), al contrario l'area circostante è parzialmente occupata da un edificio abitativo e da tre insediamenti artigianali destinati, i primi due, rispettivamente alla lavorazione delle pietre di tufo ed alla lavorazione dei marmi";*
- non sono fornite chiare ed univoche informazioni in merito all'attuale vocazione dei luoghi oggetto di variante, nonché al dimensionamento ed alle trasformazioni delle caratteristiche dell'area C.I.F. sopravvenute dall'approvazione del PTP ad oggi.

Conclusioni

Per tutto quanto sopra rilevato, nonostante la parziale incongruenza tra l'istanza di Verifica di Assoggettabilità a VAS e la documentazione trasmessa, quest'Agenzia ritiene che la variante al PTP dell'Ambito del Massiccio del Taburno, limitatamente all'area individuata dal progetto "*Un transito del Taburno*", proposto da parte della Società IES s.r.l., non sia da assoggettare a VAS nel caso in cui la Regione Campania riscontri la presenza di caratteristiche e peculiarità "proprie" della zona V.I.R.I. sopravvenute dall'approvazione del PTP ad oggi a causa di modifiche e trasformazione dei requisiti dell'area C.I.F.

In conclusione tanto si osserva per quanto di propria competenza.

IL DIRIGENTE ASSEGNATO
U.O. SOSTENIBILITA' AMBIENTALE
Arch. Francesca De Falco

- la zona oggetto di trasformazione presenta oggi un assetto paesaggistico determinante, oltre che le infrastrutture sopra citate, anche la realizzazione della rete gas SNAM la cui realizzazione ha comportato la perdita dei caratteri dell'area.

RITENUTO CHE:

- sono pervenute osservazioni dalle quali si evince che la variante è considerata di pregio paesaggistico dei luoghi;
- la procedura di verifica di assoggettabilità a VAS è stata condotta nel rispetto delle norme regionali vigenti;

VISTO

- il Parere dell'Autorità di Bacino Distrettuale dell'Appennino Meridionale;
- il Parere del Genio Civile (D.D. 12 del 16/02/2017) con prescrizioni;
- il Parere della Soprintendenza Archeologia belle arti e paesaggio delle Marche (prot. n. 8736 del 20/06/2017);

Alla luce di quanto sopra rappresentato si propone alla Commissione VIA - VI la variante al Piano Territoriale Paesistico "Ambito Massiccio del Taburno-Campese nel Comune di Melizzano al Fg. 10 p.lle 11, 459, 503 e 456 per un'estensione di circa 10 ettari dell'attuale area C.I.F in area V.I.R.I. con raccomandazioni;

La Commissione, sulla scorta dell'istruttoria condotta dalla dott.ssa [nome], parere della stessa, decide di escludere l'intervento dalla procedura di Valutazione Ambientale della variante al Piano Territoriale Paesistico "Ambito Massiccio del Taburno-Campese nel Comune di Melizzano al Fg. 10 p.lle 11, 459, 503 e 456 per un'estensione di circa 10 ettari trasformazione dell'attuale area C.I.F in area V.I.R.I. con la seguente raccomandazione: Con riferimento agli interventi da insediare nell'area oggetto di variante, acquisizione di tutti i pareri propedeutici alla realizzazione degli stessi e assoggettarli alle opportune valutazioni ambientali, tenuto conto anche delle prescrizioni verificando in particolare se possono rientrare nella seguente tipologia di cui all'art. 17 del D.Lgs 152/2006 e ss.mm.ii.

- q) terreni da campeggio e caravanning a carattere permanente con capacità di accogliere un caravan o di superficie superiore a 5 ettari".**

Seguirà adozione del formale provvedimento dirigenziale che sarà notificato.

Avv. S. [firma]



Decreto Dirigenziale n. 154 del 12/11/2018

Dipartimento 50 - GIUNTA REGIONALE DELLA CAMPANIA

Direzione Generale 17 - DIREZ. GENER. CICLO INTEG. DELLE ACQUE E DEI
RIFIUTI, VALUTAZ E AUTORIZ AMB

U.O.D. 92 - STAFF - Tecnico-amministrativo - Valutazioni Ambientali

Oggetto dell'Atto:

PROVVEDIMENTO DI VERIFICA DI ASSOGGETTABILITA' ALLA VALUTAZIONE AMBIENTALE STRATEGICA RELATIVO AL PROGETTO DI "REALIZZAZIONE IN CONTRADA TORELLO DEL COMUNE DI MELIZZANO (BN) DI UN OPIFICIO CON PUNTO RISTORO, BAR, RISTORANTE, MOTEL CON 11 CAMERE, PUNTO ESPOSITIVO E PROMOZIONALE PRODOTTI ARTIGIANALI LOCALI E ALIMENTARI DEL PARCO DEL TABURNO CON INFO-POINT E AREA DI SERVIZIO CARBURANTI ECOLOGICI - ITER PROCEDIMENTALE PREVISTO DALL'ART. 13 DELLA L.R. N. 01/2007 DI VARIANTE AL

IL DIRIGENTE

PREMESSO:

- a. che il titolo III della parte seconda del D.Lgs. n. 152/2006 e ss.mm.ii. detta norme in materia di Valutazione Ambientale Strategica di determinati piani e programmi che possono avere impatti significativi sull'ambiente e sul patrimonio culturale;
- b. che con D.P.G.R. n. 17 del 18/12/2009 è stato approvato il *“Regolamento di attuazione della Valutazione Ambientale Strategica (VAS) in Regione Campania”*;
- c. che con D.G.R.C. n. 203 del 05/03/2010 sono stati approvati gli *“Indirizzi Operativi e Procedurali per lo svolgimento della V.A.S. in Regione Campania”*;
- d. che con Regolamento n. 12 del 15/12/2011, pubblicato sul BURC n. 72 del 19/11/2012, è stato approvato il nuovo ordinamento e che da ultimo con D.G.R.C. n. 48 del 29/01/2018, pubblicata sul BURC n. 11 del 06/02/2018, le competenze in materia di VIA-VAS-VI sono state assegnate allo STAFF Tecnico Amministrativo 50 17 92 Valutazioni Ambientali;
- e. che con D.G.R.C. n. 686 del 06/12/2016, pubblicata sul BURC n. 87 del 19/12/2016, è stata revocata la D.G.R.C. n. 683 del 8 ottobre 2010 e sono state individuate le *Modalità di calcolo degli oneri per le procedure di Valutazione Ambientale Strategica, Valutazione di Impatto Ambientale e Valutazione di Incidenza di competenza della Regione Campania*;

CONSIDERATO:

- a. che con nota acquisita al prot. reg. n. 377795 del 12/06/2018 il Comune di Melizzano ha trasmesso per il tramite dell'Autorità Procedente, l'Ufficio di Staff 50 09 04 Pianificazione Paesaggistica – Tutela e Valorizzazione dei paesaggi, istanza di Verifica di Assoggettabilità a Valutazione Ambientale Strategica ai sensi dell'articolo 12 del D.Lgs. 152/06 e ss. mm. ii. per il progetto di *“Realizzazione in contrada Torello del Comune di Melizzano (BN) di un opificio con punto ristoro, bar, ristorante, motel con 11 camere, punto espositivo e promozionale prodotti artigianali locali e alimentari del Parco del Taburno con info-point e area di servizio carburanti ecologici - ITER procedimentale previsto dall'art. 13 della L.R. n. 01/2007 di variante al Piano Territoriale Paesistico (P.T.P.) nell'Ambito del Massiccio del Taburno”*;
- b. che l'istruttoria del progetto *de quo* è stata affidata al funzionario dott.ssa Gemma D'Aniello;
- c. che con nota prot. reg. n. 464731 del 18/07/2018 sono stati comunicati all'Autorità Procedente Ufficio di Staff 50 09 04 e al proponente Comune di Melizzano:
 - il n. di CUP assegnato al procedimento attivato, 8307;
 - le modalità per l'individuazione dei soggetti competenti in materia ambientale (SCA);
- d. che l'Autorità Procedente Ufficio di Staff 50 09 04 con propria nota prot. reg. n. 523666 del 08/08/2018 ha avviato la fase di consultazione degli SCA al fine dell'espressione dei relativi pareri di competenza per la proposta di variante in parola;
- e. che sono stati acquisiti i pareri di seguito riportati:
 - parere del Ministero dei beni e delle attività culturali, Soprintendenza Archeologica belle arti e paesaggio per le province di Caserta e Benevento, acquisito al prot. reg. n. 535276 del 17/08/2018;
 - parere del Comune di Frasso Telesino (BN), acquisito al prot. reg. n. 538603 del 22/08/2018;
 - parere della Provincia di Benevento, acquisito al prot. reg. n. 552411 del 03/09/2018;
 - parere della Regione Campania UOD 50 09 13 Genio Civile di Benevento, prot. reg. n. 561829 del 06/09/2018;

- parere del Comune di Dugenta (BN), acquisito al prot. reg. n. 566148 del 10/09/2018;
- parere della Città di Telese Terme (BN), acquisito al prot. reg. n. 566182 del 10/09/2018;
- parere del Comune di Castel Campagnano (CE), acquisito al prot. reg. n. 566215 del 10/09/2018;
- parere del Comune di Solopaca (BN), acquisito al prot. reg. n. 566202 del 10/09/2018;
- parere del Comune di Amorosi (BN), acquisito al prot. reg. n. 569054 del 11/09/2018;
- parere dell'ASL Benevento, acquisito al prot. reg. n. 580475 del 17/09/2018;
- parere dell'Autorità di Bacino Distrettuale dell'Appennino Meridionale, acquisito al prot. reg. n. 604796 del 27/09/2018;

RILEVATO:

a. che detto progetto è stato sottoposto all'esame della Commissione V.I.A. - V.A.S. - V.I. che, nella seduta del 09/10/2018, sulla base dell'istruttoria svolta dal sopra citato funzionario, si è espressa come di seguito testualmente riportato:

“Considerato che:

- *l'area di intervento ricade in zona C.I.F.- Zona di Conservazione Integrata del Paesaggio Fluviale, regolamentata dall'art.16 delle Norme Tecniche di Attuazione del Piano Paesistico Ambito del Massiccio del Taburno (approvato dal Ministero dei beni e delle attività culturali e del turismo con D.M. il 30.09.7996);*
- *la variante richiesta prevede la trasformazione da zona C.I.F. a zona V.I.R.I. (Zona di valorizzazione degli insediamenti rurali) del Piano Paesistico Ambito del Massiccio del Taburno;*
- *secondo le previsioni del Piano Regolatore Generale del Comune di Melizzano l'area di intervento ricade in area D, “Zone per insediamenti industriali”, sottozona D3 “Zone miste per artigianato e abitazione”;*
- *La variante è propedeutica alla realizzazione del progetto “Un transito per il Taburno” dichiarato di pubblica utilità e di interesse pubblico dal Comune di Melizzano;*
- *Il progetto prevede la realizzazione di:*
 - *Un bar, ristorante, snack;*
 - *Un albergo con 11 camere;*
 - *Un punto vendita e di promozione di prodotti tipici locali, food e non-food, anche con possibilità di ospitalità a produttori terzi, soprattutto locali;*
 - *Un'area attrezzata per la sosta camper;*
 - *Un infopoint da mettere gratuitamente a disposizione degli Enti locali dell'area del Parco;*
 - *Un'area di servizio con carburanti ecologici, così come da normativa vigente.*
- *l'area di intervento è interclusa tra la SS Fondovalle Isclero e la SS Fondo Valle Sannitica;*
- *la zona oggetto di trasformazione presenta oggi un assetto paesaggistico su cui hanno inciso in maniera determinante, oltre che le infrastrutture sopra citate, anche la realizzazione della Centrale di Compressione della rete gas SNAM la cui realizzazione ha comportato la perdita dei caratteri naturalistici e paesaggistici dell'area.*

Ritenuto che:

- *sono pervenute osservazioni dalle quali si evince che la variante è considerata compatibile con l'assetto paesaggistico dei luoghi;*
- *la procedura di verifica di assoggettabilità a VAS è stata condotta nel rispetto delle disposizioni nazionali e regionali vigenti;*

Visto

- *il Parere dell'Autorità di Bacino Distrettuale dell'Appennino Meridionale (prot. n. 2100 del 28/03/2017);*
- *il Parere del Genio Civile (D.D. 12 del 16/02/2017) con prescrizioni;*
- *il Parere della Soprintendenza Archeologia belle arti e paesaggio delle province di Caserta e Benevento (prot. n. 8736 del 20/06/2017);*

Alla luce di quanto sopra rappresentato si propone alla Commissione VIA - VI - VAS di escludere dalla VAS la variante al Piano Territoriale Paesistico "Ambito Massiccio del Taburno-Camposauro" per l'area ricadente nel Comune di Melizzano al Fg. 10 p.lle 11, 459, 503 e 456 per un'estensione di circa 14.429 mq con trasformazione dell'attuale area C.I.F in area V.I.R.I. con raccomandazioni;

La Commissione, sulla scorta dell'istruttoria condotta dalla dott.ssa D'Aniello e della proposta di parere della stessa, decide di escludere l'intervento dalla procedura di Valutazione Ambientale Strategica la variante al Piano Territoriale Paesistico "Ambito Massiccio del Taburno-Camposauro" per l'area ricadente nel Comune di Melizzano al Fg. 10 p.lle 11, 459, 503 e 456 per un'estensione di circa 14.429 mq con trasformazione dell'attuale area C.I.F in area V.I.R.I. con la seguente raccomandazione:

Con riferimento agli interventi da insediare nell'area oggetto di variante, si raccomanda che in fase di acquisizione di tutti i pareri propedeutici alla realizzazione degli stessi venga esaminata la necessità di assoggettarli alle opportune valutazioni ambientali, tenuto conto anche delle disposizioni del DM n. 52/2015, verificando in particolare se possono rientrare nella seguente tipologia di cui al Punto 8 all'Allegato IV del D.Lgs 152/2006 e ss.mm.ii.

q) terreni da campeggio e caravanning a carattere permanente con capacità superiore a 300 posti roulotte caravan o di superficie superiore a 5 ettari";

- b. che l'esito della Commissione del 09/10/2018 - così come sopra riportato - è stato comunicato all'Autorità Procedente Ufficio di Staff 50 09 04 Pianificazione Paesaggistica – Tutela e Valorizzazione dei paesaggi con nota prot. reg. n.676526 del 26/10/2018;

RITENUTO, di dover provvedere all'emissione del decreto di valutazione ambientale strategica;

VISTI

- D.Lgs. n. 152/2006 e ss.mm.ii.;
- D.P.G.R. n. 17 del 18/12/2009;
- D.G.R.C. n. 203 del 05/03/2010;
- D.G.R.C. n. 48 del 29/01/2018;
- D.G.R.C. n. 686 del 06/12/2016;

Alla stregua dell'istruttoria compiuta dall'Ufficio di Staff 50 17 92 Valutazioni Ambientali,

D E C R E T A

Per i motivi espressi in narrativa e che qui si intendono integralmente riportati e trascritti:

1. **DI** escludere dalla procedura di Valutazione Ambientale Strategica, su conforme parere della Commissione V.I.A., V.A.S. e V.I. espresso nella seduta del 09/10/2018, il progetto di *"Realizzazione in contrada Torello del Comune di Melizzano (BN) di un opificio con punto ristoro, bar, ristorante, motel con 11 camere, punto espositivo e promozionale prodotti artigianali locali e alimentari del Parco del Taburno con info-point e area di servizio carburanti ecologici - ITER procedimentale previsto dall'art. 13 della L.R. n. 01/2007 di variante al Piano Territoriale Paesistico (P.T.P.) nell'Ambito del Massiccio del Taburno"*, proposto dal Comune di Melizzano (BN), per l'area ricadente nel Comune di Melizzano al Fg. 10 p.lle 11, 459, 503 e 456 per un'estensione di circa 14.429 mq con trasformazione dell'attuale area C.I.F in area V.I.R.I. con la seguente raccomandazione:

- con riferimento agli interventi da insediare nell'area oggetto di variante, si raccomanda che in fase di acquisizione di tutti i pareri propedeutici alla realizzazione degli stessi venga esaminata la necessità di assoggettarli alle opportune valutazioni ambientali, tenuto conto anche delle disposizioni del DM n. 52/2015, verificando in particolare se possono rientrare nella seguente tipologia di cui al Punto 8 all'Allegato IV del D.Lgs 152/2006 e ss.mm.ii. q) terreni da campeggio e caravanning a carattere permanente con capacità superiore a 300 posti roulotte caravan o di superficie superiore a 5 ettari.
2. **DI** rendere noto che ai sensi dell'art. 3, comma 4 della L. n. 241/90 e s.m.i., contro il presente provvedimento è ammessa proposizione di ricorso giurisdizionale avanti il Tribunale Amministrativo Regionale competente per territorio, entro 60 giorni dalla data di avvenuta notifica e/o pubblicazione sul BURC, ovvero ricorso straordinario al Capo dello Stato entro 120 giorni dalla data di pubblicazione sul BURC.
3. **DI** trasmettere il presente atto:
- 3.1 all'Autorità Procedente Ufficio di Staff 50 09 04 Pianificazione Paesaggistica – Tutela e Valorizzazione dei paesaggi;
 - 3.2 al proponente Comune di Melizzano (BN);
 - 3.3 alla competente U.O.D. 40.01.01 Bollettino Ufficiale per la relativa pubblicazione sul BURC della Regione Campania, anche ai fini degli adempimenti ex D.Lgs 14 marzo 2013, n. 33.

Avv. Simona Brancaccio